

Vom Hotel Strobel in Maisach zur GLS in Fürstenfeldbruck und zurück












Hotel Strobel
J.-Sedlmayr-Str. 6
82216 Maisach

Tel.: 08141-90531
Fax: 08141-95119
Email: hotel-strobel@t-online.de











GLS Spezial- & Farbglashandel GmbH
Hasenheide 9 (Eingang/Zufahrt: Am Kugelfang 9)
82256 Fürstenfeldbruck

Telefon: 0 81 41_5 34 67-0
Telefax: 0 81 41_5 34 67-10
e_mail: ffb@glsgmbh.de

Hotel Strobel à GLS

	Sie starten in der Josef-Sedlmayr-Straße in Maisach und fahren 72 m in Richtung Aufkirchner Straße (ST2054).	
	Verlassen Sie die Josef-Sedlmayr-Straße und biegen rechts in die Aufkirchner Straße (ST2054) ein. Folgen Sie dem Straßenverlauf für 227 m.	1 min 299 m
	Sie verlassen Maisach.	1 min 299 m
	Verlassen Sie die Aufkirchner Straße (ST2054) und fahren weiter geradeaus auf die ST2054. Folgen Sie dem Straßenverlauf für 2.74 km.	3 min 3.04 km
	Verlassen Sie die ST2054 und biegen halb links in die Fraunhoferstraße ein. Folgen Sie dem Straßenverlauf für 366 m.	4 min 3.40 km
	Verlassen Sie die Fraunhoferstraße und biegen rechts in die Straße Am Kugelfang ein. Folgen Sie dem Straßenverlauf für 564 m.	5 min 3.97 km
	Sie passieren jetzt die Ortseinfahrt von Fürstenfeldbruck	5 min 3.97 km
	Verlassen Sie die Straße Am Kugelfang und biegen links in die Straße Am Fohlenhof ein. Folgen Sie dem Straßenverlauf für 113 m.	5 min 4.08 km
	Sie verlassen Fürstenfeldbruck.	5 min 4.08 km
	Verlassen Sie die Straße Am Fohlenhof und biegen rechts in die Straße Hasenheide ein. Folgen Sie dem Straßenverlauf für 68 m.	5 min 4.15 km
	Sie sind nach 4.15 km und 5 min an Ihrem Fahrtziel, der Straße Hasenheide angekommen. Kaffee steht meist schon bereit.	

GLS à Hotel Strobel

	Sie starten in der Straße Hasenheide in Fürstenfeldbruck und fahren 114 m in Richtung Am Fohlenhof.	
	Verlassen Sie die Straße Hasenheide und fahren weiter geradeaus auf die Straße Am Fohlenhof. Folgen Sie dem Straßenverlauf für 113 m.	0 min 227 m
	Sie verlassen Fürstenfeldbruck.	0 min 227 m
	Verlassen Sie die Straße Am Fohlenhof und biegen rechts in die Straße Am Kugelfang ein. Folgen Sie dem Straßenverlauf für 564 m.	2 min 791 m
	Verlassen Sie die Straße Am Kugelfang und biegen links in die Fraunhoferstraße ein. Folgen Sie dem Straßenverlauf für 366 m.	2 min 1.16 km
	Verlassen Sie die Fraunhoferstraße und biegen halb rechts in die ST2054 ein. Folgen Sie dem Straßenverlauf für 2.74 km.	5 min 3.90 km
	Sie passieren jetzt die Ortseinfahrt von Maisach.	5 min 3.90 km
	Verlassen Sie die ST2054 und fahren weiter geradeaus auf die Aufkirchner Straße (ST2054). Folgen Sie dem Straßenverlauf für 227 m.	5 min 4.13 km
	Verlassen Sie die Aufkirchner Straße (ST2054) und biegen links in die Josef-Sedlmayr-Straße ein. Folgen Sie dem Straßenverlauf für 72 m.	6 min 4.20 km
	Sie sind nach 4.20 km und 5 min an Ihrem Fahrtziel, der Josef-Sedlmayr-Straße in Maisach angekommen.	